

KÚPNA ZMLUVA

uzatvorená v súlade s § 588 a nasl. Občianskeho zákonníka v znení neskorších predpisov
(ďalej aj ako „zmluva“)

ev. č. kupujúceho: 201409-L13.0802.17.0001-KZ_P_TS

I. ZMLUVNÉ STRANY

Obec Brezolupy

Sídlo: Brezolupy 63, 957 01 Brezolupy
Zastúpená: Iveta Rosová - starostka
IČO: 00 310 263
DIČ: 202 105 3331
Údaje k DPH: Predávajúci pre účely tejto zmluvy nie je považovaný za zdaniteľnú osobu podľa zákona č. 222/2004 Z.z. o dani z príjmov v platnom znení
IBAN: SK 30 0200 0000 0000 0872 0192

(ďalej aj ako „predávajúci“)

a

Západoslvenská distribučná, a.s.

Sídlo: Čulenova 6, 816 47 Bratislava
Zapísaná v: Obchodný register Okresného súdu Bratislava I
oddiel: Sa, vložka číslo: 3879/B
Zastúpená: Ing. Miloš Karas – poverený zastupovaním vedúceho úseku riadenia investícií
na základe poverenia č. 00362-URI-POIN zo dňa 18.09.2020
Ing. Xénia Albertová – vedúca riadenia vlastníckych vzťahov
na základe poverenia č. 00362-URI-POIN zo dňa 18.09.2020
IČO: 36 361 518
IČ DPH: SK2022189048
IBAN: SK59 1100 0000 0026 2610 6826

(ďalej aj ako „kupujúci“)

(predávajúci a kupujúci ďalej spoločne aj ako „zmluvné strany“)

II. PREDMET KÚPY

1. Predávajúci je výlučným vlastníkom v spoluvlastníckom podiele 1/1 k celku nehnuteľnosti - pozemku registra KN-E parc. č. 223 druh pozemku orná pôda o výmere 340m², nachádzajúcom sa v katastrálnom území Brezolupy, obec Brezolupy, okres Bánovce nad Bebravou, zapísaného na liste vlastníctva č. 1100 (ďalej aj ako „Pôvodný pozemok“). Kópia listu vlastníctva tvorí prílohu tejto zmluvy a je neoddeliteľnou súčasťou tejto zmluvy.
2. Geometrickým plánom číslo 34125361-178/2020, vyhotoviteľ GEOplán Trenčín s.r.o., Dolný Šianec 1, 911 01 Trenčín, IČO: 34 125 361, úradne overeným pod číslom 279/2020 dňa 18. augusta 2020 (ďalej aj ako „Geometrický plán“) boli z Pôvodného pozemku odčlenené nové pozemky registra KNC:
- parc. č. 3/5 o výmere 39 m² druh pozemku ostatná plocha
- parc. č. 3/6 o výmere 9 m² druh pozemku zastavaná plocha nádvorie
(ďalej oba odčlenené pozemky spoločne ako „Pozemok“). Kópia Geometrického plánu tvorí prílohu tejto zmluvy a je neoddeliteľnou súčasťou tejto zmluvy.
3. Predávajúci touto zmluvou Pozemok predáva a kupujúci Pozemok kupuje do svojho výlučného vlastníctva.
4. Predávajúci vyhlasuje, že je oprávnený s Pozemkom nakladať a že na Pozemku neviaznu žiadne dlhy, vecné bremená, záložné práva ani iné práva tretích osôb.
5. Predávajúci nemá vedomosť o tom, že na Pozemku sú identifikované environmentálne záťažové faktory, sú v súčasnosti a boli v minulosti skladované odpady alebo iné zdravie škodlivé látky, a v tomto stave ho predáva do výlučného vlastníctva kupujúceho v celosti.
6. Kupujúci vyhlasuje, že pred uzatvorením tejto zmluvy sa oboznámil so stavom Pozemku z písomnej dokumentácie predávajúceho ako aj z osobnej prehliadky a v takomto stave ho prijíma a kupuje bez výhrad.
7. Predaj Pozemku kupujúcemu bol schválený Obecnými zastupiteľstvami na zasadnutiach dňa 02.10.2020

a 22.10.2020. Kópia výpisu z uznesení Obecného zastupiteľstva číslo 32/2020 a číslo 37/2020 tvoria prílohu tejto zmluvy a je neoddeliteľnou súčasťou tejto zmluvy.

III. KÚPNA CENA A SPÔSOB JEJ ÚHRADY

1. Kúpna cena za Pozemok bola stanovená dohodou zmluvných strán vo výške 20 €/m², čo predstavuje za Pozemok s celkovou výmerou 48 m² spolu sumu **960 €**, slovom: **deväťsto šesťdesiat eur**.
2. Kupujúci sa zaväzuje zaplatiť predávajúcemu kúpnu cenu dohodnutú v čl. III. ods. 1 tejto zmluvy na základe faktúry, ktorú predávajúci vystaví najskôr v deň obdržania rozhodnutia o povolení vkladu vlastníckeho práva kupujúceho k Pozemku do príslušného katastra nehnuteľností, najneskôr však v lehote 15 kalendárnych dní odo dňa obdržania rozhodnutia o povolení vkladu vlastníckeho práva kupujúceho k Pozemku do príslušného katastra nehnuteľností. Splatnosť faktúry nesmie byť kratšia ako 30 kalendárnych dní odo dňa jej doručenia kupujúcemu. Prílohou faktúry bude doklad preukazujúci vklad vlastníckeho práva kupujúceho k Pozemku do príslušného katastra nehnuteľností.

IV. VKLAD DO KATASTRA NEHNUTEĽNOSTÍ

1. Kupujúci nadobúda vlastníctvo k Pozemku podľa tejto zmluvy dňom povolenia vkladu do príslušného katastra nehnuteľností.
2. Zmluvné strany sa dohodli, že návrh na vklad vlastníckeho práva do katastra nehnuteľností z tejto zmluvy (spolu so všetkou dokumentáciou a prílohami, ktoré vyžadujú príslušné právne predpisy) podá **kupujúci**, pričom predávajúci týmto výslovne poveruje kupujúceho na podanie takéhoto návrhu na vklad, ako aj na prípadné dopĺňanie návrhu na vklad, nahliadanie do spisu a podávanie informácií.
3. Zmluvné strany sa dohodli, že úhradu nákladov spojených s podaním návrhu na vklad vlastníckeho práva do katastra nehnuteľností z tejto zmluvy znáša **kupujúci**.
4. Zmluvné strany berú na vedomie, že podpísaním tejto zmluvy sú svojimi zmluvnými prejavmi viazané až do vydania rozhodnutia o povolení vkladu vlastníckeho práva kupujúceho k Pozemku podľa tejto zmluvy do katastra nehnuteľností.
5. Ak návrh na vklad vlastníckeho práva kupujúceho k Pozemku do katastra nehnuteľností z tejto zmluvy bude zamietnutý, táto zmluva stráca platnosť.

V. SPOLOČNÉ USTANOVENIA

1. Zmluva nadobúda platnosť a účinnosť dňom jej podpísania zmluvnými stranami. Ak je však predávajúci povinná osoba podľa § 2 zákona č. 211/2000 Z. z. o slobodnom prístupe k informáciám a o zmene a doplnení niektorých zákonov (zákon o slobode informácií) (ďalej aj ako „Zákon o slobode informácií“), táto zmluva nadobúda platnosť dňom jej podpísania zmluvnými stranami a účinnosť dňom nasledujúcim po jej zverejnení.
2. Zmluvné strany berú na vedomie, že predávajúci je povinná osoba podľa § 2 Zákona o slobode informácií.
3. Predávajúci ako povinná osoba podľa § 2 Zákona o slobode informácií zverejní túto zmluvu najneskôr do 30 kalendárnych dní odo dňa jej platnosti a doručí kupujúcemu písomné potvrdenie o zverejnení tejto zmluvy do 10 kalendárnych dní odo dňa jej zverejnenia.
4. Neoddeliteľnou súčasťou tejto zmluvy sú:
Príloha č. 1: Kópia listu vlastníctva č. 1100
Príloha č. 2: Kópia geometrického plánu číslo 34125361-178/2020
Príloha č. 3: Kópia výpisu z uznesenia Obecného zastupiteľstva číslo 32/2020
Príloha č. 4: Kópia výpisu z uznesenia Obecného zastupiteľstva číslo 37/2020
5. Vzťahy zmluvných strán založené touto zmluvou, ktoré zmluva výslovne neupravuje, sa riadia príslušnými ustanoveniami Občianskeho zákonníka a ostatných platných právnych predpisov Slovenskej republiky.
6. V prípade, že ktorékoľvek ustanovenie tejto zmluvy bude súdom alebo príslušným štátnym orgánom z akéhokoľvek dôvodu prehlásené za neplatné, nedostatočne určité alebo nevykonateľné, zmluvné strany sa zaväzujú odstrániť dodatkom tejto zmluvy takúto neplatnosť, nedostatočnú určitosť alebo nevykonateľnosť takým spôsobom, aby bol zmysel tejto zmluvy naplnený.
7. Akékoľvek zmeny tejto zmluvy je možné vykonať výlučne na základe písomnej dohody zmluvných strán formou písomných dodatkov podpísaných obidvomi zmluvnými stranami.
8. Táto zmluva je vyhotovená v piatich (5) exemplároch rovnakej právnej sily, z ktorých jedno vyhotovenie obdrží predávajúci, dve vyhotovenia obdrží kupujúci a dve vyhotovenia budú použité pre účely konania o povolení vkladu vlastníckeho práva do katastra nehnuteľností.

9. Zmluvné strany vyhlasujú, že ich zmluvná voľnosť nie je obmedzená a ich vôľa vyjadrená v tejto zmluve je vážna, slobodná a určitá. Zmluvné strany si zmluvu prečítali a na znak súhlasu s jej obsahom ju bez akéhokoľvek nátlaku vlastnoručne podpísali.

Kupujúci

05. 11. 2020

V Bratislave, dňa

.....
~~Ing. Miloš Karas~~

poverený zastupovaním vedúceho
úseku riadenia investícií
Západoslovenská distribučná, a.s.

172

.....
Iveta Rosová
starostka
Obec Brezolupy

.....
Ing. Xénia Albertová
vedúca riadenia vlastníckych vzťahov
Západoslovenská distribučná, a.s.

VÝPIS Z KATASTRA NEHNUTEĽNOSTÍ

Okres: **Bánovce nad Bebravou**

Vytvorené cez katastrálny portál

Obec: **BREZOLUPY**Dátum vyhotovenia **26.10.2020**Katastrálne územie: **Brezolupy**Čas vyhotovenia: **08:11:44**VÝPIS Z LISTU VLASTNÍCTVA č. **1100**

ČASŤ A: MAJETKOVÁ PODSTATA

PARCELY registra "C" evidované na katastrálnej mape

Parcelné číslo	Výmera v m2	Druh pozemku	Spôsob využ. p.	Umiest. pozemku	Právny vzťah	Druh ch.n.
1/ 1	553	zastavaná plocha a nádvorie	16	1		
1/ 2	1119	zastavaná plocha a nádvorie	18	1		
44	3610	zastavaná plocha a nádvorie	22	1		
152/ 1	3616	zastavaná plocha a nádvorie	22	1		
187/ 1	982	ostatná plocha	37	1		
187/ 2	338	zastavaná plocha a nádvorie	22	1		
187/ 3	354	ostatná plocha	37	1		
205	364	ostatná plocha	37	1		
216/ 1	2266	ostatná plocha	32	1		
216/ 2	150	ostatná plocha	32	1		
217	644	zastavaná plocha a nádvorie	17	1		
218	1039	ostatná plocha	32	1		
219	5445	zastavaná plocha a nádvorie	22	1		
250/ 2	481	zastavaná plocha a nádvorie	16	1		5
311	3663	zastavaná plocha a nádvorie	22	1		
338	175	zastavaná plocha a nádvorie	17	1		
Právny vzťah k stavbe evidovanej na pozemku 338 je evidovaný na liste vlastníctva číslo 729.						
339	2160	zastavaná plocha a nádvorie	22	1		
341	12196	ostatná plocha	30	1		
345	3952	zastavaná plocha a nádvorie	22	1		
422/ 4	500	zastavaná plocha a nádvorie	18	1		
453	176	zastavaná plocha a nádvorie	16	1		
472	11946	zastavaná plocha a nádvorie	22	1		
486	884	ostatná plocha	32	1		
545	167	zastavaná plocha a nádvorie	22	1		
727	2485	ostatná plocha	22	2		
740	4653	ostatná plocha	10	2		
746	1393	ostatná plocha	10	2		
747	962	ostatná plocha	22	2		
761	6448	ostatná plocha	22	2		
762	6277	ostatná plocha	10	2		
763	610	ostatná plocha	10	2		
764	1606	ostatná plocha	22	2		
765	2521	ostatná plocha	10	2		
785	1855	ostatná plocha	10	2		
792	987	ostatná plocha	22	2		
793	615	ostatná plocha	10	2		
794	103	ostatná plocha	22	2		
795	2007	ostatná plocha	10	2		
803	1500	orná pôda	1	2		
805/ 1	3592	ostatná plocha	10	2		
805/ 2	12	záhrada	4	2		
805/ 4	11	záhrada	4	2		
822	1412	ostatná plocha	10	2		
829	5795	orná pôda	1	2		
831	6884	ostatná plocha	32	2		
832	232	ostatná plocha	22	2		

PARCELY registra "C" evidované na katastrálnej mape

Parcelné číslo	Výmera v m2	Druh pozemku	Spôsob využ. p.	Umlest. pozemku	Právny vzťah	Druh ch.n.
		okrasná nízka a vysoká zeleň a iné poľnohospodárske plodiny				
		11 - Vodný tok (prírodný - rieka, potok; umelý - kanál, náhon a iné)				
		18 - Pozemok, na ktorom je dvor				
		16 - Pozemok, na ktorom je postavená nebytová budova označená súpisným číslom				
		25 - Pozemok, na ktorom je postavená ostatná inžinierska stavba a jej súčasť				

Umiestnenie pozemku:

2 - Pozemok je umiestnený mimo zastavaného územia obce

1 - Pozemok je umiestnený v zastavanom území obce

Právny vzťah:

5 - Vlastník pozemku nie je vlastníkom stavby postavenej na tomto pozemku

4 - Vlastník pozemku je vlastníkom stavby postavenej na tomto pozemku

PARCELY registra "E" evidované na mape určeného operátu

Parcelné číslo	Výmera v m2	Druh pozemku	Pôvodné k.ú.	Počet č. UO	Umíst pozemku
223	340	orná pôda	0	1	1
485	2791	trvalý trávny porast	0	3	1
945/ 1	629	lesný pozemok	0	1	1
1101/ 1	3708	zastavaná plocha a nádvorie	0	3	1
1101/ 3	4402	zastavaná plocha a nádvorie	0	1	1
1102/ 1	10093	vodná plocha	0	1	1
1102/ 3	339	vodná plocha	0	1	1

Legenda:

Umiestnenie pozemku:

1 - Pozemok je umiestnený v zastavanom území obce

Stavby

Súpisné číslo	na parcele číslo	Druh stavby	Popis stavby	Druh ch.n.	Umíst. stavby
15	473	16	kultúrny dom		1
Právny vzťah k parcele na ktorej leží stavba 15 nie je evidovaný na liste vlastníctva.					
51	217	17	dom smútku		1
63	1/ 1	11	Kultúrny dom		1
92	250/ 2	15	požiarna zbrojnica		1
209	453	20	požiarna zbrojnica		1
	922	20	ost.stavba-vodojem		1

Legenda:

Druh stavby:

20 - Iná budova

17 - Budova na vykonávanie náboženských aktivít, krematóriá a domy smútku

15 - Administratívna budova

11 - Budova pre školstvo, na vzdelávanie a výskum

16 - Budova pre kultúru a na verejnú zábavu (múzeum, knižnica a galéria)

Kód umiestnenia stavby:

1 - Stavba postavená na zemskom povrchu

ČASŤ B: VLASTNÍCI A INÉ OPRÁVNENÉ OSOBY

Por. číslo Príezvisko, meno (názov), rodné priezvisko, dátum narodenia, rodné číslo (IČO) a Spoluvlastnícky podiel miesto trvalého pobytu (sídlo) vlastníka

Účastník právneho vzťahu: Vlastník

1 Obec Brezolupy, 63, Brezolupy, PSČ 957 01, SR

1 / 1

IČO :

Poznámka

Poznamenáva sa zákaz vlastníka nakladať s pozemkami 727, 740, 746, 747, 761, 762, 763, 764, 765, 785, 792, 793, 794, 795, 805/1, 822, 833, 834, 835, 836, 837, 871, 872, 892, 893, 894, 895/1, 920, 931, 932, 933, 934, 935, 936, 937, 945, 957, 979, 980, 981, 995, 996, 997, 998, 999, 1000, 1011, 1035, 1037, 1038, 1070, 1082, 1098, 1102, 1103, 1104, 1110, 1116, 1119, 1129, 1145, 1147, 1157, 1166, 1241, 1246, 1268, 1293, 1297, 1298, 1312, 1314, 1315, 1316, 1317, 1318, 1329, 1330, 1334, 1358, 1391, 1392, 1408, 1421, 1436, 1444, 1470, 1471, 1479, 1481, 1489, 1501, 1503, 1504, 1505, 1576, 1580, 1598, 1612, 1613, 1614, 1615, 1617, 1618, 1619, 1620, 1621, 1629 podľa § 11 ods. 20 zákona SNR č. 330/1991 Zb. v znení neskorších predpisov k dátumu 05.11.2015.

Titúl nadobudnutia

Rozhodnutie č. OÚ-BN-PLO-2015/000127-283 zo dňa 29. 7. 2015 o schválení vykonania

Por. číslo Príezvisko, meno (názov), rodné priezvisko, dátum narodenia, rodné číslo (IČO) a Spoluvlastnícky podiel miesto trvalého pobytu (sídlo) vlastníka

IČO :

Titul nadobudnutia	projektu PÚ v k. ú. Brezolupy dľa Z 1445/2015; - Rozhodnutie PPLH-193/2000/41 - PKV 5,15,0,20, - Rozhodnutie PPLH - 1105/2003 zo dňa
Titul nadobudnutia	5. 6. 2003 o schválení ROEP v k.ú Brezolupy dľa Z 760/03 -21/03 - 17/16;
Titul nadobudnutia	V 1193/05 - Kúpna zmluva a zo dňa 3. 11. 2005, GP 37 453 254-32/2005,- 95/05; - 17/16;
Titul nadobudnutia	Protokol o delimitácii-22/91; Rozhodnutie X 1121/1994 -2-19/94; Osvedčenie N 185/95,dľa Z 929/96-76/96; Protokol o delimitácii Z 1147/96-79/96; Oznámenie obce o stavbe zo dňa 2.6.1997 dľa Z 773/97-20/97; Žiadosť obce Brezolupy zo dňa 4.10.1995 o prevode neknihov. majetku na obec podľa ustan. § 14 ods. 2 zák. č. 180/95 dľa Z 1181/96-24/98; Žiadosť obce Brezolupy č.88/1999 o prevod neknihov.majetku na obec podľa ustan. § 14 odst.2 zák.180/95, oznámenie obce o stavbe č.88/1999 zo dňa 28.6.1999 dľa Z 1136/99 - 37/99; Osvedčenie N 289/00 zo dňa 31.5.2000 na základe § 56 a § 63 zák.č.323/92 Zb. dľa Z 1277/00-20/01; Kúpna zmluva V 141/02 zo dňa 21.12.2001-27/02; Oznámenie obce o stavbe č. 126/2004 zo dňa 2.4.2004 dľa Z 596/2004 - 16/04; Oznámenie obce o stavbe č.175/2004 zo dňa 10.5.2004 dľa Z 843/04 - 21/04; V 823/05 - Kúpna zmluva zo dňa 17. 8. 2005 a GP 35211598-045/00 - 70/05, Z 405/07 - Oznámenie obce zo dňa 11. 4. 2007 zn. 113/2007 o stavbe - 33/07; Z 277/15 - Oznámenie obce o stavbe č. 49/15 zo dňa 18.2.2015,- 30/15;
Titul nadobudnutia	Dohoda V 2154/16 z 12. 1. 2017 o zrušení a vyporiadani podielového spoluvlastníctva k nehnuteľnosti - 4/17;
Titul nadobudnutia	Darovacia zmluva V 808/2020 zo dňa 11.06.2020,- 272/90;

ČASŤ C: ĎARCHY

Por.č.:

Vecné bremeno V 199/12 zo dňa 11.05.2012 - právo uloženia inžinierskych sietí, právo vstupu a vjazdu za účelom vykonávania opráv a údržby inžinierskych sietí na pozemku parc.č. 1572/3 a 1576 v rozsahu podľa GP 41370309-67/2010 a GP č. 41370309-26/2011 v prospech vlastníka pozemku CKN parc.č. 1571/1, 1571/2, 1571/3, 1571/4,- 72/12, (parcela: 1576)
Vecné bremeno podľa § 22 a nasl. Zákona č. 79/1957 Zb. o výrobe, rozvoje a spotrebe elektriny (elektrizačný zákon) v spojení s § 96 ods. 4 zákona č. 251/2012 Z. z. o energetike a o zmene a doplnení niektorých zákonov v prospech spoločnosti Západoslovenská distribučná, a. s., IČO: 36 361 518, so sídlom Čulenova 6, 816 47 Bratislava podľa GP č. 36566497-100/2017 na pozemku C KN s parc. č. 472, 1102, 1104, 1110, 1112/1, 1166, 1334, 1392, 1408, 1437, 1613, 1614, 1615, 1617, 1618, týkajúce sa elektroenergetického zariadenia: 1x22 kV VN linka č. 157 na trase Rz Bánovce nad Bebravou - V 262 Ostratice, dľa Z-686/2017 - 57/17;

Iné údaje:

- 1 Postavenie oprav.drzitela na parc.c. 218, 250/2, 486, odo dňa 12.7.1996, podľa ustan. § 2 ods.3 zak.c.293/92 Zb. GP 33411131-24/95; GP 33411131-25/95, GP 33411131-26/95,-76/96; GP 33411131-23/95-79/96; GP 34134298-106/97 dľa Z 773/97-20/97; Rozhodnutie X13/02 zo dňa 31.01.2002 - 11/02; GP 33411131-25/95 dľa Z 1181/96 -24/98; GP č.33675830-007/96 -37/99; GP č.35 211 598-063/00 dľa Z 1277/00-20/01;
- 1 R 6/2016 - Žiadosť o zlúčenie LV č. 205, 654 do LV č. 1100,- 17/16;
- 1 GP č. 41370309-14/2016,- dľa Z 803/16 -103/16;
- 1 R 273/2019 - Žiadosť o zmenu údajov v KN zo dňa 28.05.2019,- 94/19;

Poznámka:

Bez zápisu.

VYME
2019

Spoplatnené podľa
zák. č. 145/95 Z. z.

- 3 -

Geometrický plán je podkladom na právne úkony, keď údaje doterajšieho stavu výkazu výmer sú zhodné s údajmi platných výpisov z katastra nehnuteľnosti

Vyhoviteľ GEOplán Trenčín, s.r.o. Dolný Štánc 1 911 01 Trenčín		Kraj Trenčiansky	Okres Bánovce nad Bebravou	Obec Brezolupy
Kal. územie Brezolupy		Číslo plánu 34125361-178/2020	Mapový list č. Bánovce n/B 2-3/4	
IČO: 34 195 361		GEOMETRICKÝ PLÁN		
		na oddelenie pozemku p.č. 3/5 a zameranie stavby p.č. 3/6.		
Vyhoviteľ		Autorizačne overil		Úradne overil Meno: Ing. Jarmila Baková
Dňa: 04.08.2020	Meno: Ing. Ivana Bursová	Dňa: 04.08.2020	Meno: Ing. Ivana Bursová	Dňa: 18 AUG. 2020
Nové hranice boli v prírode označené múrom, drev. kolkmi		Nálezitosťami v priestore zodpovedá predpisom		Číslo: 279/2020
Záznam podrobného merania (meračský náčrt) č. 370		Úradne overené podľa § 9 zákona NR SR č. 215/1995 Z.z. o geodézii a kartografii		
Súradnice bodov označených číslami a ostatné meračské údaje sú uložené vo všeobecnej dokumentácii		 Pečiatka a podpis		 Pečiatka a podpis

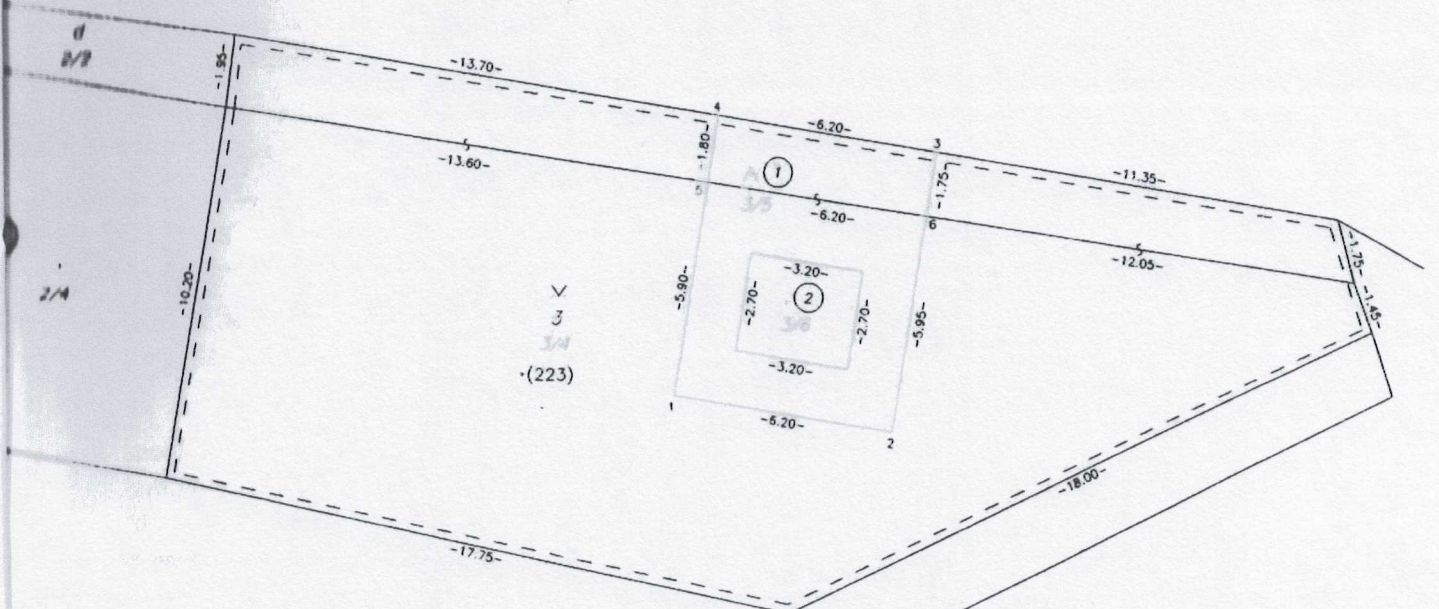
VÝKAZ VÝMER

str. 1

Doterajší stav				Zmeny					Nový stav						
IV	Číslo parcely		Výmera		Druh pozemku	Diel	k parcele číslo	m ²	od parcely číslo	m ²	Číslo parcely	Výmera		Druh pozemku	Vlastník, (iná opráv. osoba) adresa, (sídlo)
	KN-E	KN-C	ha	m ²								ha	m ²		
Stav právny															
1100	223		340	orná p.	1	3/5	39				(223	292	orná p.)	Doterajší	
					2	3/6	9								
					1			223	39	3/5		39	ost.pl. 34	Západoslovenská distribučná, a.s. Čulenova 6 Bratislava	
					2			223	9	3/6		9	zast.pl. 16 18	detto	
Spolu			340				48		48			340			
Stav podľa registra C KN															
		3	340	ost.pl.							3/4	292	ost.pl. 29	Doterajší	
											3/5	39	ost.pl. 34	ako v stave právnom	
											3/6	9	zast.pl. 16 18	detto	
Spolu			340									340			

Legenda: kód spôsobu využívania
 16 Pozemok, na ktorom je postavená nebytová budova označená súpisným číslom
 29 Pozemok, na ktorom je okrasná záhrada, uličná a sídlisková zeleň, park a iná funkčná zeleň a lesný pozemok ...
 34 Pozemok, na ktorom je manipulačná a skladová plocha, objekt a stavba slúžiaca lesnému hospodárstvu
 kód druhu stavby
 18 Budova technickej vybavenosti sídla (výmenníková stanica, budova na rozvod energií, čerpacia a prečerpávací stanica, ...)

222



d
2/1

44

d
1/2

Obec Brezolupy, Brezolupy 63, 957 01Brezolupy

Výpis z uznesenia zasadnutia Obecného zastupiteľstva Obce Brezolupy
konaného dňa 02.10.2020

Uznesenie č. : 32/2020

Obecné zastupiteľstvo Obce Brezolupy schvaľuje:

V súlade s § 9 ods.2 pís., a) zák. 138/1991 Zb. o majetku obcí v znení neskorších predpisov **zámer previesť nehnuteľný majetok** obce nachádzajúci sa v katastrálnom území Brezolupy a **spôsob prevodu nasledovného majetku** obce a to novovytvorených parciel:

Pôvodná parcela					Novovytvorené parcely			
Číslo LV	Register KN	Parcelné číslo	Výmera v m ²	Druh pozemku	Register KN	Parcelné číslo	Výmera v m ²	Druh pozemku
1100	E	223	340	orná pôda	C	3/5	39	ostatná plocha
					C	3/6	9	zastavané plochy a nádvoria

Novovytvorené parcely (predmetný nehnuteľný majetok) sú oddelené Geometrickým plánom č. 34125361-178/2019, úradne overeným pod číslom 279/2020 dňa 18. augusta 2020.

Spôsob prevodu vlastníctva predmetného nehnuteľného majetku a to formou kúpnej zmluvy podľa §9a ods. 8 písm. e) zák. 138/1911 Zb. v znení neskorších predpisov z dôvodu hodného osobitého zreteľa za kúpnu cenu **20,00 eur** (slovom: **dvadsať eur**) za m² kupujúcemu: spoločnosti Západoslvenská distribučná, a.s. so sídlom Čulenova 6, 816 47 Bratislava, IČO: 36361518 do jej výlučného vlastníctva s nasledovným dôvodom hodného osobitného zreteľa:

Predmetný nehnuteľný majetok spoločnosť Západoslvenská distribučná, a.s. má záujem nadobudnúť do svojho vlastníctva za účelom vybudovania a prevádzky novej distribučnej kioskovej transformačnej stanice a jej súčastí, prostredníctvom ktorej sa posilní oslabená dodávka elektrickej energie v danej lokalite.

Hlasovanie:


Prítomní: Marián Jandák, Ing. Peter Plášek, Mgr. Miriam Poličíková, Beáta Valovčiaková

Za: : Marián Jandák, Ing. Peter Plášek, Mgr. Miriam Poličíková, Beáta Valovčiaková

Proti: 0

Zdržal sa: 0




Iveta Rosová
starostka obce

Obec Brezolupy, Brezolupy 63, 957 01 Brezolupy

Výpis z uznesenia zasadnutia Obecného zastupiteľstva Obce Brezolupy
konaného dňa 22.10.2020

Uznesenie č. : 37/2020

Obecné zastupiteľstvo Obce Brezolupy **schvaľuje:**

v súlade s § 9 ods.2 pís., a) zák. 138/1991 Zb. o majetku obcí v znení neskorších predpisov a v súlade so schváleným zámerom a schváleným spôsobom prevodu zo dňa 02.10.2020 uznesením č. 32/2020 **prevod nehnuteľného majetku** Obce Brezolupy nachádzajúci sa v katastrálnom území Brezolupy a to novovytvorených parcel:

Pôvodná parcela					Novovytvorené parcely			
Číslo LV	Register KN	Parcelné číslo	Výmera v m ²	Druh pozemku	Register KN	Parcelné číslo	Výmera v m ²	Druh pozemku
1100	E	223	340	orná pôda	C	3/5	39	ostatná plocha
					C	3/6	9	zastavané plochy a nádvoria

Novovytvorené parcely (predmetný nehnuteľný majetok) sú oddelené Geometrickým plánom č. 34125361-178/2020, úradne overeným pod číslom 279/2020 dňa 18. augusta 2020.

Spôsob prevodu vlastníctva predmetného nehnuteľného majetku bol schválený formou kúpnej zmluvy podľa §9a ods. 8 písm. e) zák. 138/1911 Zb. v znení neskorších predpisov z dôvodu hodného osobitého zreteľa a za kúpnu cenu **20,00 (slovom: dvadsať) eur za m²** kupujúcemu: spoločnosti Západoslovenská distribučná, a.s. so sídlom Čulenova 6, 816 47 Bratislava, IČO: 36361518 do jej výlučného vlastníctva s nasledovným dôvodom hodného osobitého zreteľa:

Predmetný nehnuteľný majetok spoločnosť Západoslovenská distribučná, a.s. má záujem nadobudnúť do svojho vlastníctva za účelom vybudovania a prevádzky novej distribučnej kioskovej transformačnej stanice a jej súčastí, prostredníctvom ktorej sa posilní oslabená dodávka elektrickej energie v danej lokalite.


Hlasovanie:

Prítomní: 4

Za: Marián Jandák, Pavol Mačas, Mgr. Miriam Poličiková, Beáta Valovčiaková)

Proti: 0

Zdržal sa: 0



Iveta Rosová
starostka obce